



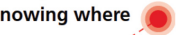
Schweizerische Eidgenossenschaft
Confédération suisse
Confederazione Svizzera
Confederaziun svizra

Eidgenössisches Departement für Verteidigung,
Bevölkerungsschutz und Sport VBS
Bundesamt für Landestopografie swisstopo
Geodäsie und Eidgenössische Vermessungsdirektion



Konferenz der kantonalen Geoinformations- und Katasterstellen
Conférence des services cantonaux de la Géoinformation et du Cadastre
Conferenza dei servizi cantonali per la Geoinformazione e del Catasto
Conferenza dals posts chantunals da Geoinformaziun e Cataster

wissen wohin
savoir où
sapere dove
knowing where



swisstopo

Amtliche Vermessung Schweiz: in grossen Schritten in die Zukunft

Podiumsdiskussion

AV Informationsveranstaltung / 21.09.2022



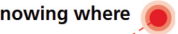
Schweizerische Eidgenossenschaft
Confédération suisse
Confederazione Svizzera
Confederaziun svizra

Eidgenössisches Departement für Verteidigung,
Bevölkerungsschutz und Sport VBS
Bundesamt für Landestopografie swisstopo
Geodäsie und Eidgenössische Vermessungsdirektion



Konferenz der kantonalen Geoinformations- und Katasterstellen
Conférence des services cantonaux de la Géoinformation et du Cadastre
Conferenza dei servizi cantonali per la Geoinformazione e del Catasto
Conferenza dals posts chantunals da Geoinformaziun e Cataster

wissen wohin
savoir où
sapere dove
knowing where



swisstopo



Amtliche Vermessung Schweiz: in grossen Schritten in die Zukunft Ausblick und Abschluss

AV Informationsveranstaltung / 21.09.2022

Christoph Käser



Ausblick - Ablaufplan

Ablösung FVAV

Revision VAV + Totalrevision VAV-VBS

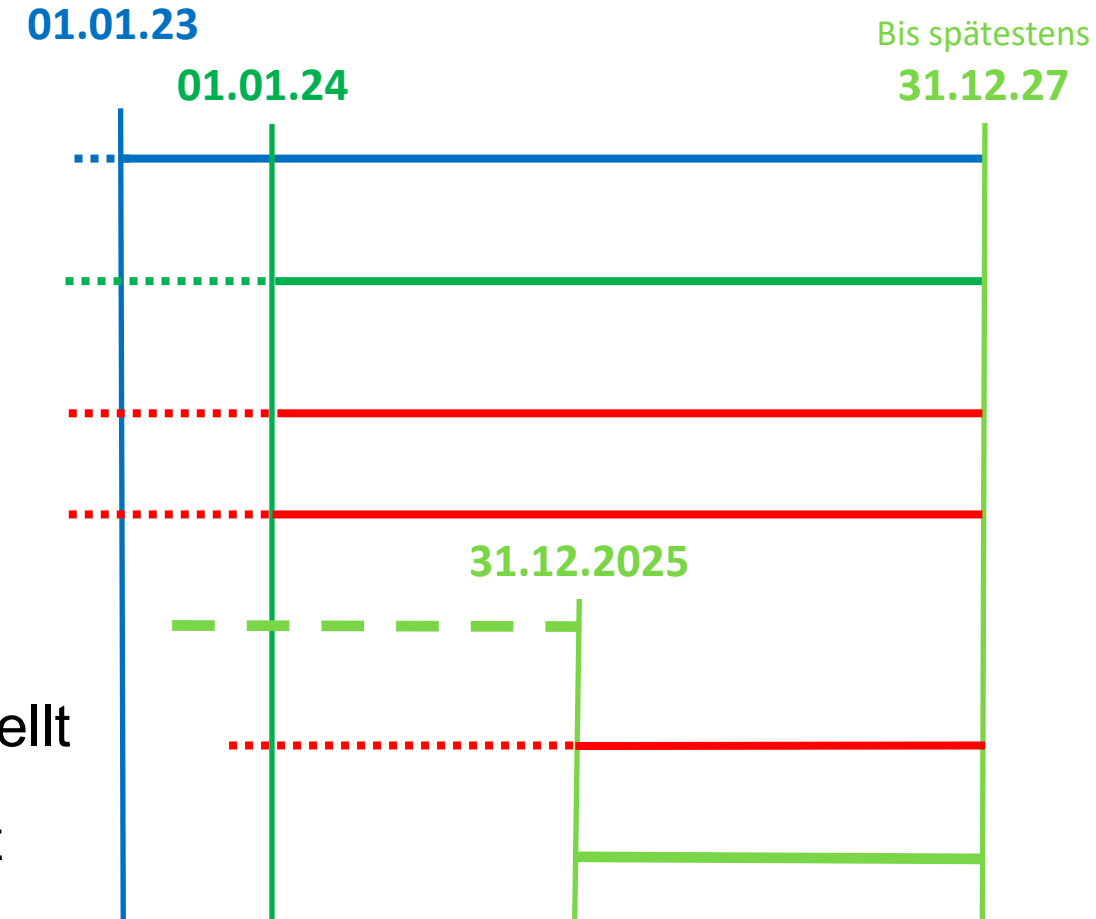
Voraussetzung: Weisungen XY und

Dokumentation DM.flex V1.0 erarbeitet

Pilotkantone einführen

Voraussetzung: Restliche Weisungen erstellt

CH-weite Realisierung, mit Übergangsfrist





Ausblick – «Info-Regio DM.flex» 2023

Neun regionale Informationsveranstaltungen zum Geodatenmodell der amtlichen Vermessung DM.flex

Zeitraum	April bis Juni 2023
Zielpublikum	Alle in der amtlichen Vermessung tätige Fachleute von Bund, Kantonen, Städten und Privatwirtschaft sowie Softwareanbieter
Themen	<ul style="list-style-type: none">- Revision der Verordnungen der amtlichen Vermessung- Einführung des Geodatenmodells DM.flex Version 1.0
Dauer	15–17 Uhr, mit anschliessendem Apéritif
Durchführungsorte	Bern, Zürich, Olten, St. Gallen, Chur Lausanne, Neuchâtel, Genève Bellinzona

Die «Info-Regio DM.flex» ist eine Präsenzveranstaltung.



Abschluss

Der Rückblick auf die Tagung ist publiziert auf www.cadastre.ch

- Präsentation DE
- Präsentation FR
- Livestream

Herzlichen Dank allen Referentinnen und Referenten
und dem Hotel National für Verpflegung und Organisation

Fortbildungsbestätigung für Ingenieur-Geometerinnen und –Geometer
kann bei der Bühne abgeholt werden